



---

**ООО «Региональный кадастровый центр»**

**275-21.18.01-ППиМТ.ПЗ**

**Заказчик: ООО «ОренбургДорПроект»**

**Документация по планировке территории: Реконструкция автомобильной  
дороги Каменноозёрное - Медногорск на участке км 85 - Новогафарово (с  
реконструкцией моста через суходол на км 87+600) в Саракташском районе  
Оренбургской области**

**Том 1**

**Раздел 1. «Проект планировки территории. Графическая часть».**

Директор

И. М. Новичков

Инженер-проектировщик

И. И. Файзуллин

г. Оренбург, 2021 г.

## **СОСТАВ ДОКУМЕНТАЦИИ ПО ПЛАНИРОВКЕ ТЕРРИТОРИИ:**

### **ОСНОВНАЯ ЧАСТЬ ПРОЕКТА ПЛАНИРОВКИ ТЕРРИТОРИИ**

#### **Раздел 1. «Проект планировки территории. Графическая часть».**

<b>№ п/п</b>	<b>Наименование</b>	<b>Масштаб</b>	<b>Листов</b>
1	Чертеж красных линий.	M1:2000	15
2	Чертеж границ зон планируемого размещения линейных объектов.	M1:2000	15
3	Чертеж границ зон планируемого размещения линейных объектов, подлежащих реконструкции в связи с изменением их местоположения.	M1:2000	-

#### **Раздел 2. «Положение о размещении линейных объектов».**

### **МАТЕРИАЛЫ ПО ОБОСНОВАНИЮ ПРОЕКТА ПЛАНИРОВКИ ТЕРРИТОРИИ**

#### **Раздел 3. «Материалы по обоснованию проекта планировки территории. Графическая часть»**

<b>№ п/п</b>	<b>Наименование</b>	<b>Масштаб</b>	<b>Листов</b>
1	Схема расположения элементов планировочной структуры (территорий, занятых линейными объектами и (или) предназначенных для размещения линейных объектов).	M1:20000	1
2	Схема использования территории в период подготовки проекта планировки территории.	M1:2000	15
3	Схема организации улично-дорожной сети и движения транспорта.	M1:2000	15
4	Схема вертикальной планировки территории, инженерной подготовки и инженерной защиты территории.	M1:2000	15
5	Схема границ территорий объектов культурного наследия.	M1:2000	-
6	Схема границ зон с особыми условиями использования территорий, особо охраняемых природных территорий, лесничеств. Схема границ территорий, подверженных риску возникновения чрезвычайных ситуаций природного и техногенного характера.	M1:2000	15
7	Схема границ территорий, подверженных риску возникновения чрезвычайных ситуаций природного и техногенного характера (пожар, взрыв, химическое, радиоактивное заражение, затопление,	M1:2000	-



	подтопление, оползень, карсты, эрозия и т.д.).		
8	Схема конструктивных и планировочных решений.	М1:2000	15

**Раздел 4. «Материалы по обоснованию проекта планировки территории. Пояснительная записка».**

**ОСНОВНАЯ ЧАСТЬ ПРОЕКТА МЕЖЕВАНИЯ ТЕРРИТОРИИ**

**Раздел 5. «Текстовая часть проекта межевания территории». Раздел 6. «Чертежи межевания территории».**

<i>№ п/п</i>	<i>Наименование</i>	<i>Масштаб</i>	<i>Листов</i>
1	Чертеж межевания территории.	М1:2000	15

**Раздел 5а. «Текстовая часть схемы размещения земельных участков временного занятия». Раздел 6а. «Схема размещения земельных участков временного занятия»**

<i>№ п/п</i>	<i>Наименование</i>	<i>Масштаб</i>	<i>Листов</i>
1	Схема размещения земельных участков временного занятия.	М1:2000	15

**МАТЕРИАЛЫ ПО ОБОСНОВАНИЮ ПРОЕКТА МЕЖЕВАНИЯ ТЕРРИТОРИИ**

**Раздел 7. «Материалы по обоснованию проекта межевания территории».**

<i>№ п/п</i>	<i>Наименование</i>	<i>Масштаб</i>	<i>Листов</i>
1	Чертеж материалов по обоснованию проекта межевания территории.	М1:2000	15


## **СОДЕРЖАНИЕ**

### **РАЗДЕЛ 1. «ПРОЕКТ ПЛАНИРОВКИ ТЕРРИТОРИИ. ГРАФИЧЕСКАЯ ЧАСТЬ»**

1. Чертеж красных линий.
2. Чертеж границ зон планируемого размещения линейных объектов.



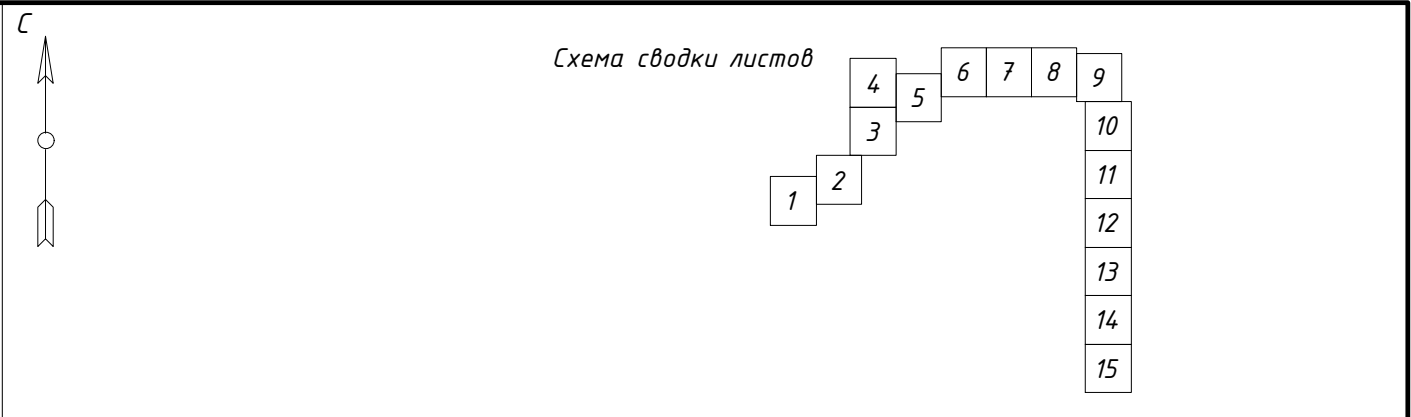
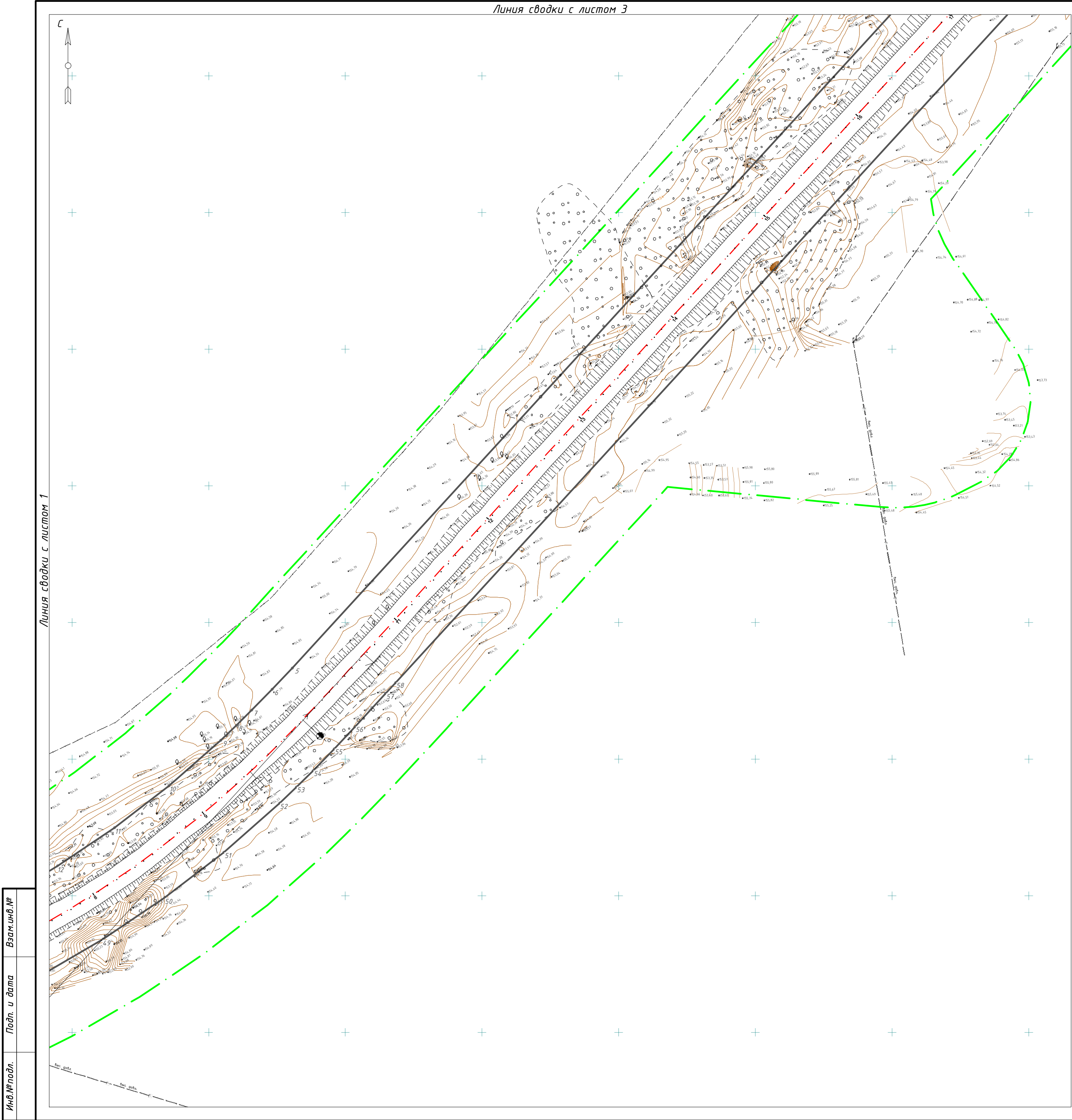
Инв. № подл. Подп. и дата Взам инв. №



Линия сводки с листом 2

Перечень координат характерных точек устанавливаемой красной линии			Обозначение			Координаты, м		
характерных точек границ			X			Y		
1	24080809.06	417330.24	1	24080809.06	417330.24	1	24080809.06	417330.24
2	24097852.17	417348.20	2	24097852.17	417348.20	2	24097852.17	417348.20
3	24097861.57	417319.43	3	24097861.57	417319.43	3	24097861.57	417319.43
4	24097862.62	417299.16	4	24097862.62	417299.16	4	24097862.62	417299.16
5	2408550.96	417286.57	5	2408550.96	417286.57	5	2408550.96	417286.57
6	2408546.25	415930.99	6	2408546.25	415930.99	6	2408546.25	415930.99
7	2408531.41	415935.75	7	2408531.41	415935.75	7	2408531.41	415935.75
8	2408520.17	415924.38	8	2408520.17	415924.38	8	2408520.17	415924.38
9	2408508.79	415913.65	9	2408508.79	415913.65	9	2408508.79	415913.65
10	2408471.02	415886.40	10	2408471.02	415886.40	10	2408471.02	415886.40
11	2408431.15	415849.69	11	2408431.15	415849.69	11	2408431.15	415849.69
12	2408389.35	415821.65	12	2408389.35	415821.65	12	2408389.35	415821.65
13	2408345.81	415796.49	13	2408345.81	415796.49	13	2408345.81	415796.49
14	2408300.71	415774.06	14	2408300.71	415774.06	14	2408300.71	415774.06
15	2408254.25	415754.72	15	2408254.25	415754.72	15	2408254.25	415754.72
16	2408206.62	415738.46	16	2408206.62	415738.46	16	2408206.62	415738.46
17	2408158.02	415725.35	17	2408158.02	415725.35	17	2408158.02	415725.35
18	2408108.68	415715.46	18	2408108.68	415715.46	18	2408108.68	415715.46
19	2408058.79	415708.81	19	2408058.79	415708.81	19	2408058.79	415708.81
20	2408008.57	415703.44	20	2408008.57	415703.44	20	2408008.57	415703.44
21	2407958.24	415703.44	21	2407958.24	415703.44	21	2407958.24	415703.44
22	2407908.02	415708.59	22	2407908.02	415708.59	22	2407908.02	415708.59
23	2407858.11	415715.09	23	2407858.11	415715.09	23	2407858.11	415715.09
24	2407808.75	415724.83	24	2407808.75	415724.83	24	2407808.75	415724.83
25	2407760.10	415737.81	25	2407760.10	415737.81	25	2407760.10	415737.81
26	2407714.56	415749.67	26	2407714.56	415749.67	26	2407714.56	415749.67
27	2407670.01	415764.83	27	2407670.01	415764.83	27	2407670.01	415764.83
28	2407626.58	415783.78	28	2407626.58	415783.78	28	2407626.58	415783.78
29	2407583.15	415805.90	29	2407583.15	415805.90	29	2407583.15	415805.90
30	2407540.72	415830.44	30	2407540.72	415830.44	30	2407540.72	415830.44
31	2407500.29	415857.52	31	2407500.29	415857.52	31	2407500.29	415857.52
32	2407461.86	415887.47	32	2407461.86	415887.47	32	2407461.86	415887.47
33	2407424.47	415919.94	33	2407424.47	415919.94	33	2407424.47	415919.94
34	2407388.81	415954.92	34	2407388.81	415954.92	34	2407388.81	415954.92
35	2407354.25	415992.92	35	2407354.25	415992.92	35	2407354.25	415992.92
36	2407321.81	416033.92	36	2407321.81	416033.92	36	2407321.81	416033.92
37	2407290.41	416077.92	37	2407290.41	416077.92	37	2407290.41	416077.92
38	2407260.01	416124.92	38	2407260.01	416124.92	38	2407260.01	416124.92
39	2407230.61	416174.92	39	2407230.61	416174.92	39	2407230.61	416174.92
40	2407200.21	416227.92	40	2407200.21	416227.92	40	2407200.21	416227.92
41	2407170.81	416282.92	41	2407170.81	416282.92	41	2407170.81	416282.92
42	2407141.41	416338.92	42	2407141.41	416338.92	42	2407141.41	416338.92
43	2407112.01	416395.92	43	2407112.01	416395.92	43	2407112.01	416395.92
44	2407082.61	416453.92	44	2407082.61	416453.92	44	2407082.61	416453.92
45	2407053.21	416511.92	45	2407053.21	416511.92	45	2407053.21	416511.92
46	2407023.81	416569.92	46	2407023.81	416569.92	46	2407023.81	416569.92
47	2406994.41	416627.92	47	2406994.41	416627.92	47	2406994.41	416627.92
48	2406965.01	416685.92	48	2406965.01	416685.92	48	2406965.01	416685.92
49	2406935.61	416743.92	49	2406935.61	416743.92	49	2406935.61	416743.92
50	2406906.21	416801.92	50	2406906.21	416801.92	50	2406906.21	416801.92
51	2406876.81	416859.92	51	2406876.81	416859.92	51	2406876.81	416859.92
52	2406847.41	416917.92	52	2406847.41	416917.92	52	2406847.41	416917.92
53	2406818.01	416975.92	53	2406818.01	416975.92	53	2406818.01	416975.92
54	2406788.61	417033.92	54	2406788.61	417033.92	54	2406788.61	417033.92
55	2406759.21	417091.92	55	2406759.21	417091.92	55	2406759.21	417091.92
56	2406729.81	417149.92	56	2406729.81	417149.92	56	2406729.81	417149.92
57	2406700.41	417207.92	57	2406700.41	417207.92	57	2406700.41	417207.92
58	2406671.01	417265.92	58	2406671.01	417265.92	58	2406671.01	417265.92
59	2406641.61	417323.92	59	2406641.61	417323.92	59	2406641.61	417323.92
60	2406612.21	417381.92	60	2406612.21	417381.92	60	2406612.21	417381.92
61	2406582.81	417439.92	61	2406582.81	417439.92	61	2406582.81	417439.92
62	2406553.41	417497.92	62	2406553.41	417497.92	62	2406553.41	417497.92
63	2406524.01	417555.92	63	2406524.01	417555.92	63	2406524.01	417555.92
64	2406494.61	417613.92	64	2406494.61	417613.92	64	2406494.61	417613.92
65	2406465.21	417671.92	65	2406465.21	417671.92	65	2406465.21	417671.92
66	2406435.81	417729.92	66	2406435.81	417729.92	66	2406435.81	417729.92
67	2406406.41	417787.92	67	2406406.41	417787.92	67	2406406.41	417787.92
68	2406377.01	417845.92	68	2406377.01	417845.92	68	2406377.01	417845.92
69	2406347.61	417903.92	69	2406347.61	417903.92	69	2406347.61	417903.92
70	2406318.21	417961.92	70	2406318.21	417961.92	70	2406318.21	417961.92
71	2406288.81	418019.92	71	2406288.81	418019.92	71	2406288.81	418019.92
72	2406259.41	418077.92	72	2406259.41	418077.92	72	2406259.41	418077.92
73	2406230.01	418135.92	73	2406230.01	418135.92	73	2406230.01	418135.92
74	2406200.61	418193.92	74	2406200.61	418193.92	74	2406200.61	418193.92
75	2406171.21	418251.92	75	2406171.21	418251.92	75	2406171.21	418251.92
76	2406141.81	418309.92	76	2406141.81	418309.92	76	2406141.81	418309.92
77	2406112.41	418367.92	77	2406112.41	418367.92	77	2406112.41	418367.92
78	2406083.01	418425.92	78	2406083.01	418425.92	78	2406083.01	418425.92
79	2406053.61	418483.92	79	2406053.61	418483.92	79	2406053.61	418483.92
80	2406024.21	418541.92	80	2406024.21	418541.92	80	2406024.21	418541.92
81	2405994.81	418599.92	81	2405994.81	418599.92	81	2405994.81	418599.92
82	2405965.41	418657.92	82	2405965.41	418657.92	82	2405965.41	418657.92
83	2405936.01	418715.92	83	2405936.01	418715.92	83	2405936.01	418715.92
84	2405906.61	418773.92	84	2405906.61	418773.92	84	2405906.61	418773.92
85	2405877.21	418831.92	85	2405877.21	418831.92	85	2405877.21	418831.92
86	2405847.81	418889.92	86	2405847.81	418889.92	86	2405847.81	418889.92
87	2405818.41	418947.92	87	2405818.41	418947.92	87	2405818.41	418947.92
88	2405789.01	419005.92	88	2405789.01	419005.92	88	2405789.01	419005.92
89	2405759.61	419063.92	89	2405759.61	419063.92	89	2405759.61	419063.92
90	2405730.21	419121.92	90	2405730.21	419121.92	90	2405730.21	419121.92
91	2405700.81	419179.92	91	2405700.81	419179.92	91	2405700.81	419179.92
92	2405671.41	419237.92	92	2405671.41	419237.92	92	2405671.41	419237.92
93	2405642.01	419295.92	93	2405642.01	419295.92	93	2405642.01	419295.92
94	2405612.61	419353.92	94	2405612.61	419353.92	94	2405612.61	419353.92
95	2405583.21	419411.92	95	2405583.21	419411.92	95	2405583.21	419411.92
96	2405553.81	419469.92	96	2405553.81	419469.92	96	2405553.81	419469.92
97	2405524.41	419527.92	97	2405524.41	419527.92	97	2405524.41	419527.92
98	2405495.01	419585.92	98	2405495.01	419585.92	98	2405495.01	419585.92
99	2405465.61	419643.92	99	2405465.61	419643.92	99	2405465.61	419643.92
100	2405436.21	419701.92	100	2405436.21	419701.92	100	2405436.21	419701.92
101	2405406.81	419759.92	101	2405406.81	419759.92	101	2405406.81	419759.92
102	2405377.41	41						





Инв. № подл.	Подп. и дата	Взам инв. №
--------------	--------------	-------------

Примечания:  
В соответствии с Постановлением №564 от 12.05.2017 “Об утверждении Положения о составе и содержании проектов планировки территории, предусматривающих размещение одного или нескольких линейных объектов”:  
– существующие (ранее установленные в соответствии с законодательством Российской Федерации), устанавливаемые и отменяемые красные линии отсутствуют.  
– существующие точки и точки изменения описания красных линий не отображены, в связи с тем, что отсутствуют существующие красные линии.  
Ведомость координат поворотных точек устанавливаемой красной линии представлена в приложении к разделу.

Условные обозначения						
— — — — —						
— — — — —						
o1						
275–21.18.01–ППиМТ						
Реконструкция автомобильной дороги Каменноозёрное – Медногорск на участке км 85 – Новогафарово (с реконструкцией моста через суходол на км 87+600) в Сараташском районе Оренбургской области						
Изм.	Кол. уч.	Лист	№ док.	Подп.	Дата	
Проверил Пигарев						10.21
Разработал Файзуллин						10.21
Документация по планировке территории. Основная часть проекта планировки территории. Графическая часть						Стадия Лист Листов
Чертеж красных линий						П 2 15
М1:2000						ООО “Региональный кадастровый центр”




Схема сводки листов

4	5	6	7	8	9
3					10
1	2				11
					12
					13
					14
					15

Линия сводки с листом 5

Примечания:  
В соответствии с Постановлением №564 от 12.05.2017 "Об утверждении Положения о составе и содержании проектов планировки территории, предусматривающих размещение одного или нескольких линейных объектов":  
- существующие (ранее установленные в соответствии с законодательством Российской Федерации), устанавливаемые и отменяемые красные линии отсутствуют.  
- существующие точки и точки изменения описания красных линий не отображены, в связи с тем, что отсутствуют существующие красные линии.  
Ведомость координат поворотных точек устанавливаемой красной линии представлена в приложении к разделу.


Условные обозначения

—	- устанавливаемые красные линии
—	- границы территории, в отношении которой осуществляется подготовка проекта планировки
o1	- характерная точка устанавливаемой красной линии

							275-21.18.01-ППиМТ
							Реконструкция автомобильной дороги Каменноозёрное - Медногорск на участке км 85 - Новогафарово (с реконструкцией моста через суходол на км 87+600) в Саракташском районе Оренбургской области
Изм.	Кол. уч.	Лист	№ док.	Подп.	Дата		
Проверил	Пигарев				10.21	Документация по планировке территории. Основная часть проекта планировки территории. Графическая часть	Стадия П
							Лист 3
							Листов 15
Разработал	Файзуллин				10.21	Чертеж красных линий	ООО "Региональный кадастровый центр"
						М1:2000	







С

↑

○

↑

Схема сводки листов

4

5

6

7

8

9

3

2

1

10

11

12

13

14

15

Примечания:

В соответствии с Постановлением №564 от 12.05.2017 “Об утверждении Положения о составе и содержании проектов планировки территории, предусматривающих размещение одного или нескольких линейных объектов”:

- существующие (ранее установленные в соответствии с законодательством Российской Федерации), устанавливаемые и отменяемые красные линии отсутствуют.

- существующие точки и точки изменения описания красных линий не отображены, в связи с тем, что отсутствуют существующие красные линии.

Ведомость координат поворотных точек устанавливаемой красной линии представлена в приложении к разделу.

Условные обозначения

—

- устанавливаемые красные линии

—

- границы территории, в отношении которой осуществляется подготовка проекта планировки

o1

- характерная точка устанавливаемой красной линии

275-21.18.01-ППиМТ

Реконструкция автомобильной дороги Каменноозёрное – Медногорск на участке км 85 – Новогафарово (с реконструкцией моста через суходол на км 87+600) в Саракташском районе Оренбургской области

Изм.

Кол. уч.

Лист

№ док.

Подп.

Дата

Проверил

Пигарев

10.21

Разработал

Файзуллин

10.21

Документация по планировке территории.

Основная часть проекта планировки территории.

Графическая часть

Стадия

Лист

Листов

п


5

15

Чертеж красных линий

М1:2000

ООО “Региональный кадастровый центр”



С

↑

○

↑

Схема сводки листов

4

5

6

7

8

9

3

2

1

10

11

12

13

14

15

Примечания:

В соответствии с Постановлением №564 от 12.05.2017 “Об утверждении Положения о составе и содержании проектов планировки территории, предусматривающих размещение одного или нескольких линейных объектов”:

- существующие (ранее установленные в соответствии с законодательством Российской Федерации), устанавливаемые и отменяемые красные линии отсутствуют.

- существующие точки и точки изменения описания красных линий не отображены, в связи с тем, что отсутствуют существующие красные линии.

Ведомость координат поворотных точек устанавливаемой красной линии представлена в приложении к разделу.

Условные обозначения

- устанавливаемые красные линии

- границы территории, в отношении которой осуществляется подготовка проекта планировки

о1

- характерная точка устанавливаемой красной линии

275-21.18.01-ППиМТ

Реконструкция автомобильной дороги Каменноозёрное – Медногорск на участке км 85 – Новогафарово (с реконструкцией моста через суходол на км 87+600) в Сараташском районе Оренбургской области

Изм.

Кол. уч.

Лист

№ док.

Подп.

Дата

Документация по планировке территории.

Основная часть проекта планировки территории.

Графическая часть

Стадия

Лист

Листов

Проверил

Пигарев

10.21

Чертеж красных линий

000 “Региональный кадастровый центр”


Разработал

Файзуллин

10.21

M1:2000





С

Схема сводки листов

4	5	6	7	8	9
3					10
1	2				11
					12
					13
					14
					15

Линия сводки с листом 6

Линия сводки с листом 8

Примечания:

В соответствии с Постановлением №564 от 12.05.2017 “Об утверждении Положения о составе и содержании проектов планировки территории, предусматривающих размещение одного или нескольких линейных объектов”:

- существующие (ранее установленные в соответствии с законодательством Российской Федерации), устанавливаемые и отменяемые красные линии отсутствуют.

- существующие точки и точки изменения описания красных линий не отображены, в связи с тем, что отсутствуют существующие красные линии.

Ведомость координат поворотных точек устанавливаемой красной линии представлена в приложении к разделу.

Условные обозначения


- устанавливаемые красные линии

- границы территории, в отношении которой осуществляется подготовка проекта планировки

о1

- характерная точка устанавливаемой красной линии

							275-21.18.01-ППиМТ
							Реконструкция автомобильной дороги Каменноозёрное – Медногорск на участке км 85 – Новогафарово (с реконструкцией моста через суходол на км 87+600) в Саракташском районе Оренбургской области
Изм.	Кол. уч.	Лист	№ док.	Подп.	Дата		
							Документация по планировке территории. Основная часть проекта планировки территории. Графическая часть
Проверил	Пигарев				10.21		Стадия
							Лист
							Листов
							П
							7
							15
Разработал	Файзуллин				10.21		Чертеж красных линий
							М1:2000
							ООО “Региональный кадастровый центр”



С

С

Схема сводки листов

4

5

6

7

8

9

10

11

12

13

14

15

1

2

3

Линия сводки с листом 7

Линия сводки с листом 9

Примечания:

В соответствии с Постановлением №564 от 12.05.2017 “Об утверждении Положения о составе и содержании проектов планировки территории, предусматривающих размещение одного или нескольких линейных объектов”:

- существующие (ранее установленные в соответствии с законодательством Российской Федерации), устанавливаемые и отменяемые красные линии отсутствуют.
- существующие точки и точки изменения описания красных линий не отображены, в связи с тем, что отсутствуют существующие красные линии.

Ведомость координат поворотных точек устанавливаемой красной линии представлена в приложении к разделу.

Условные обозначения					
— — — — —					
— — — — —					
o1					

						275-21.18.01-ППиМТ
						Реконструкция автомобильной дороги Каменноозёрное – Медногорск на участке км 85 – Новогафарово (с реконструкцией моста через суходол на км 87+600) в Сараташском районе Оренбургской области
Изм.	Кол. уч.	Лист	№ док.	Подп.	Дата	
Проверил	Пигарев				10.21	Документация по планировке территории. Основная часть проекта планировки территории. Графическая часть
Разработал	Файзуллин				10.21	Чертеж красных линий

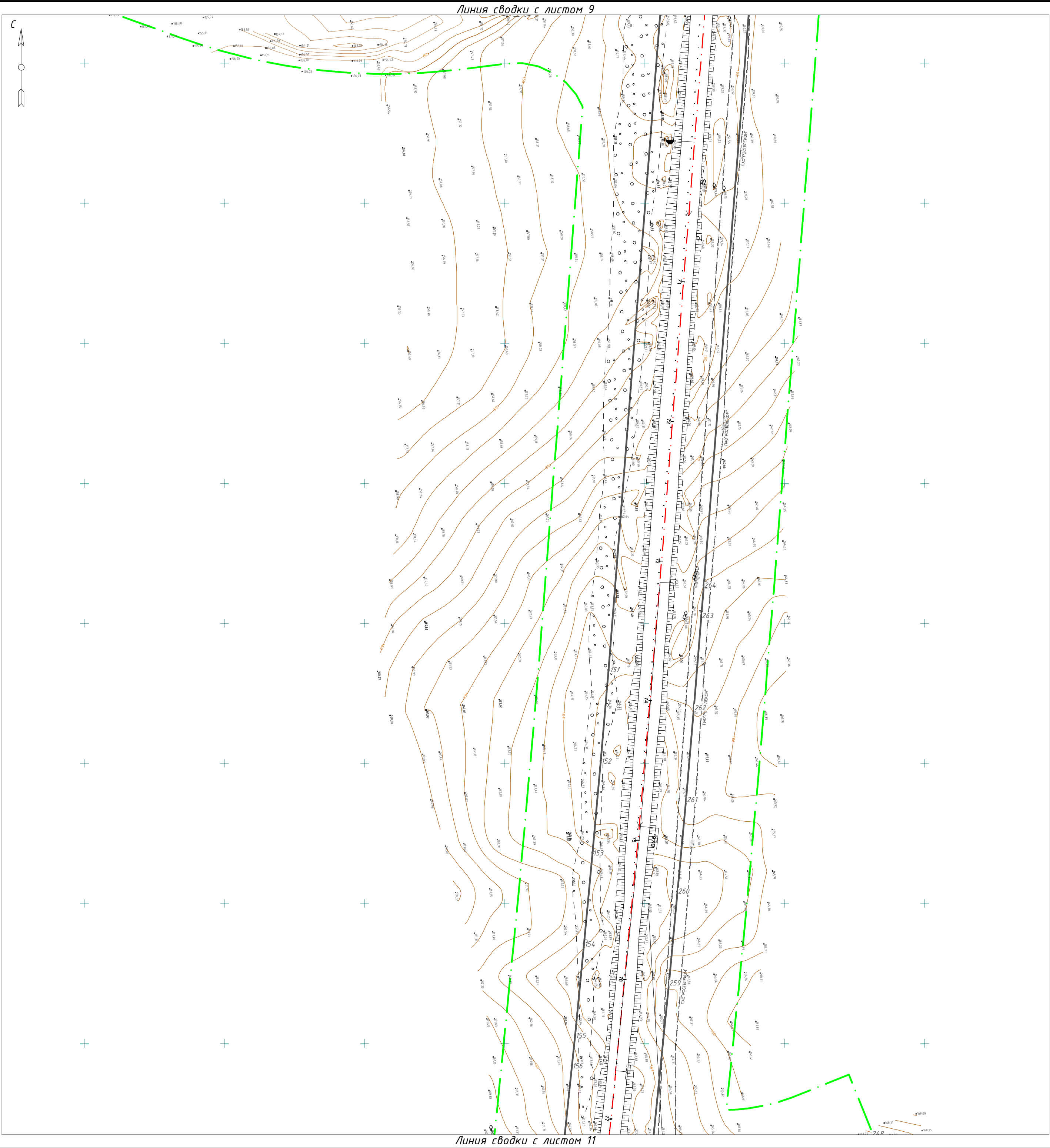
М1:2000

Стадия	Лист	Листов
П	8	15

ООО “Региональный кадастровый центр”







С

Схема сводки листов

456789

3

12

101112131415

Примечания:

В соответствии с Постановлением №564 от 12.05.2017 “Об утверждении Положения о составе и содержании проектов планировки территории, предусматривающих размещение одного или нескольких линейных объектов”:

- существующие (ранее установленные в соответствии с законодательством Российской Федерации), устанавливаемые и отменяемые красные линии отсутствуют.
- существующие точки и точки изменения описания красных линий не отображены, в связи с тем, что отсутствуют существующие красные линии.

Ведомость координат поворотных точек устанавливаемой красной линии представлена в приложении к разделу.

Условные обозначения

- устанавливаемые красные линии

- границы территории, в отношении которой осуществляется подготовка проекта планировки

о1

- характерная точка устанавливаемой красной линии

275-21.18.01-ППиМТ

Реконструкция автомобильной дороги Каменноозёрное – Медногорск на участке км 85 – Новогафарово (с реконструкцией моста через суходол на км 87+600) в Сараташском районе Оренбургской области

Изм.

Кол. уч.

Лист

№ док.

Подп.

Дата

Проверил

Пигарев

10.21

Разработал

Файзуллин

10.21

Документация по планировке территории.

Основная часть проекта планировки территории.

Графическая часть

Стадия

Лист

Листов

П

10

15

Чертеж красных линий

М1:2000

ООО “Региональный кадастровый центр”








<b>Словесные обозначения</b>					
	- устанавливаемые красные линии				
	- границы территории, в отношении которой осуществляется подготовка проекта планировки				
	- характерная точка устанавливаемой красной линии				
<b>275-21.18.01-ППУМТ</b>					
Реконструкция автомобильной дороги Каменноозёрное - Медногорск на участке км 85 - Новогафарово (с реконструкцией моста через суходол на км 87+600) в Саракташском районе Оренбургской области					
Изм.	Кол. уч.	Лист	№ док.	Подп.	Дата
Документация по планировке территории. Основная часть проекта планировки территории. Графическая часть					
		Стадия	Лист	Листов	
Проверил		П	13	15	
Разработал		Чертеж красных линий		ООО "Региональный кадастровый центр"	
		M1:2000			



Линия сводки с листом 13



Линия сводки с листом 15

С

Схема сводки листов

4

5

6

7

8

9

3

10

1

2

11

12

13

14

15

Примечания:

В соответствии с Постановлением №564 от 12.05.2017 “Об утверждении Положения о составе и содержании проектов планировки территории, предусматривающих размещение одного или нескольких линейных объектов”:

- существующие (ранее установленные в соответствии с законодательством Российской Федерации), устанавливаемые и отменяемые красные линии отсутствуют.
- существующие точки и точки изменения описания красных линий не отображены, в связи с тем, что отсутствуют существующие красные линии.

Ведомость координат поворотных точек устанавливаемой красной линии представлена в приложении к разделу.

Условные обозначения

– устанавливаемые красные линии

– границы территории, в отношении которой осуществляется подготовка проекта планировки

о1

– характерная точка устанавливаемой красной линии

275–21.18.01–ППиМТ

Реконструкция автомобильной дороги Каменноозёрное – Медногорск на участке км 85 – Новогафарово (с реконструкцией моста через суходол на км 87+600) в Саракташском районе Оренбургской области

Изм.

Кол. уч.

Лист

№ док.

Подп.

Дата

Проверил

Пигарев

10.21

Разработал

Файзуллин

10.21

Документация по планировке территории.  
Основная часть проекта планировки территории.  
Графическая часть

Стадия

Лист

Листов

П

14

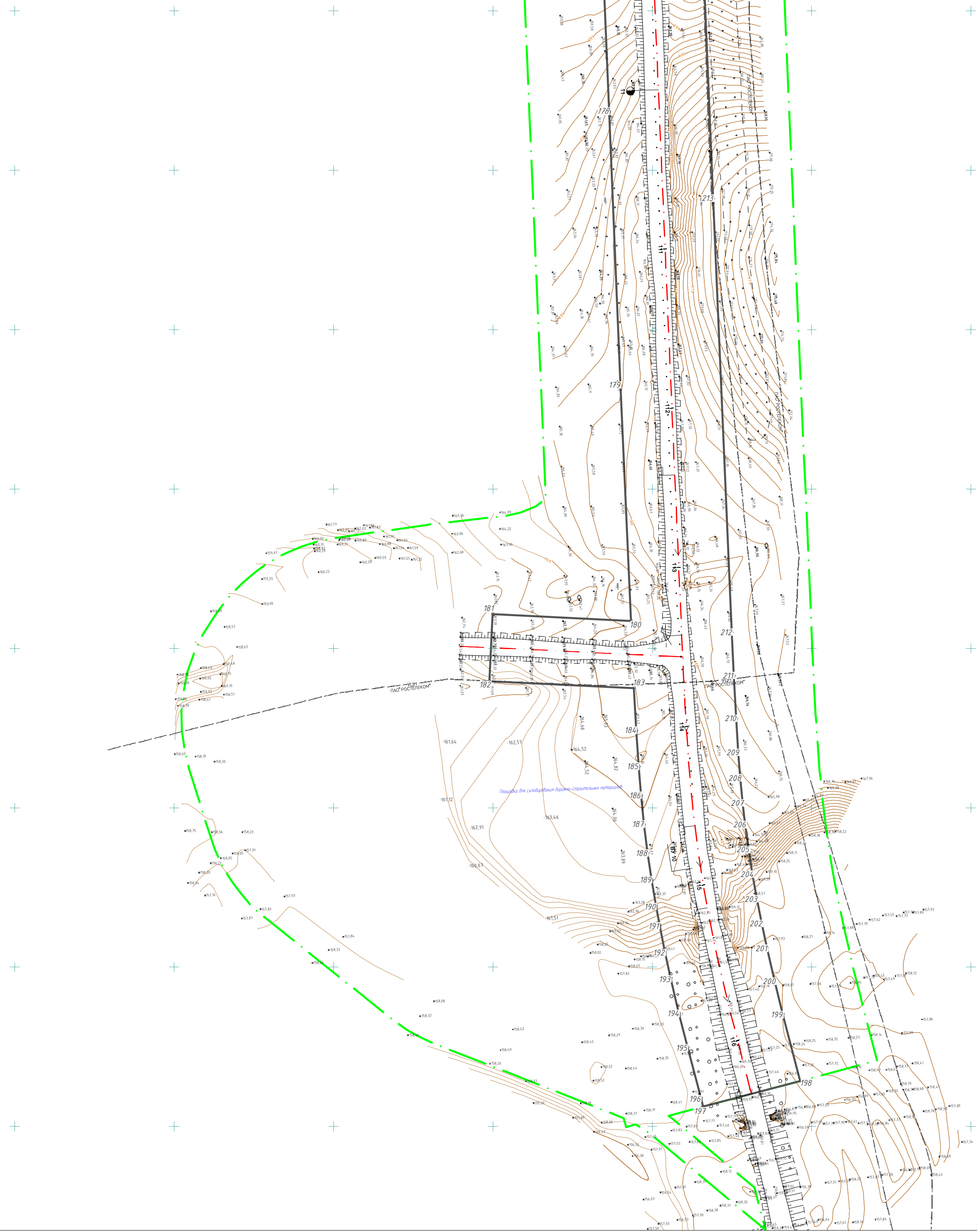
15

Чертеж красных линий

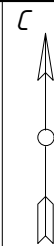

М1:2000

000 “Региональный  
кадастровый центр”





*M 1:2000*




стов

	4	5	6	7	8	9	
	3						10
1	2						11
							12
							13
							14
							15

Примечания:  
Размещение линейных объектов, подлежащих реконструкции в связи с изменением их местоположения, проектом не предусмотрено.  
— Граница подлежащая установлению придорожной полосы планируемой автомобильной дороги с учетом перспектив их развития ширина каждой придорожной полосы устанавливается в размере 50 м (Федеральный закон от 08.11.2007 N 257-ФЗ (ред. от 01.03.2020) «об автомобильных дорогах и о дорожной деятельности в Российской Федерации и о внесении изменений в отдельные законодательные акты Российской Федерации»).

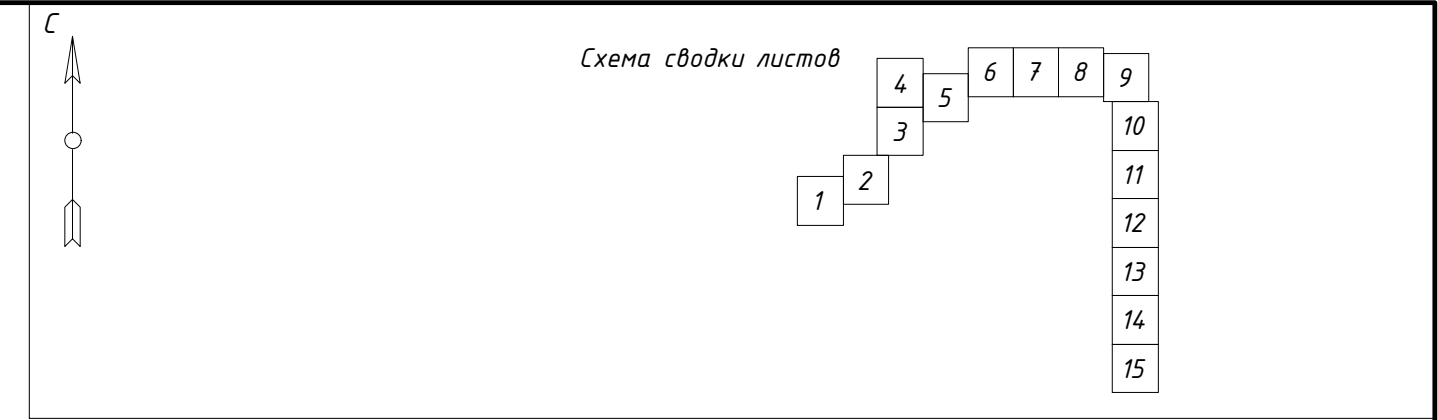
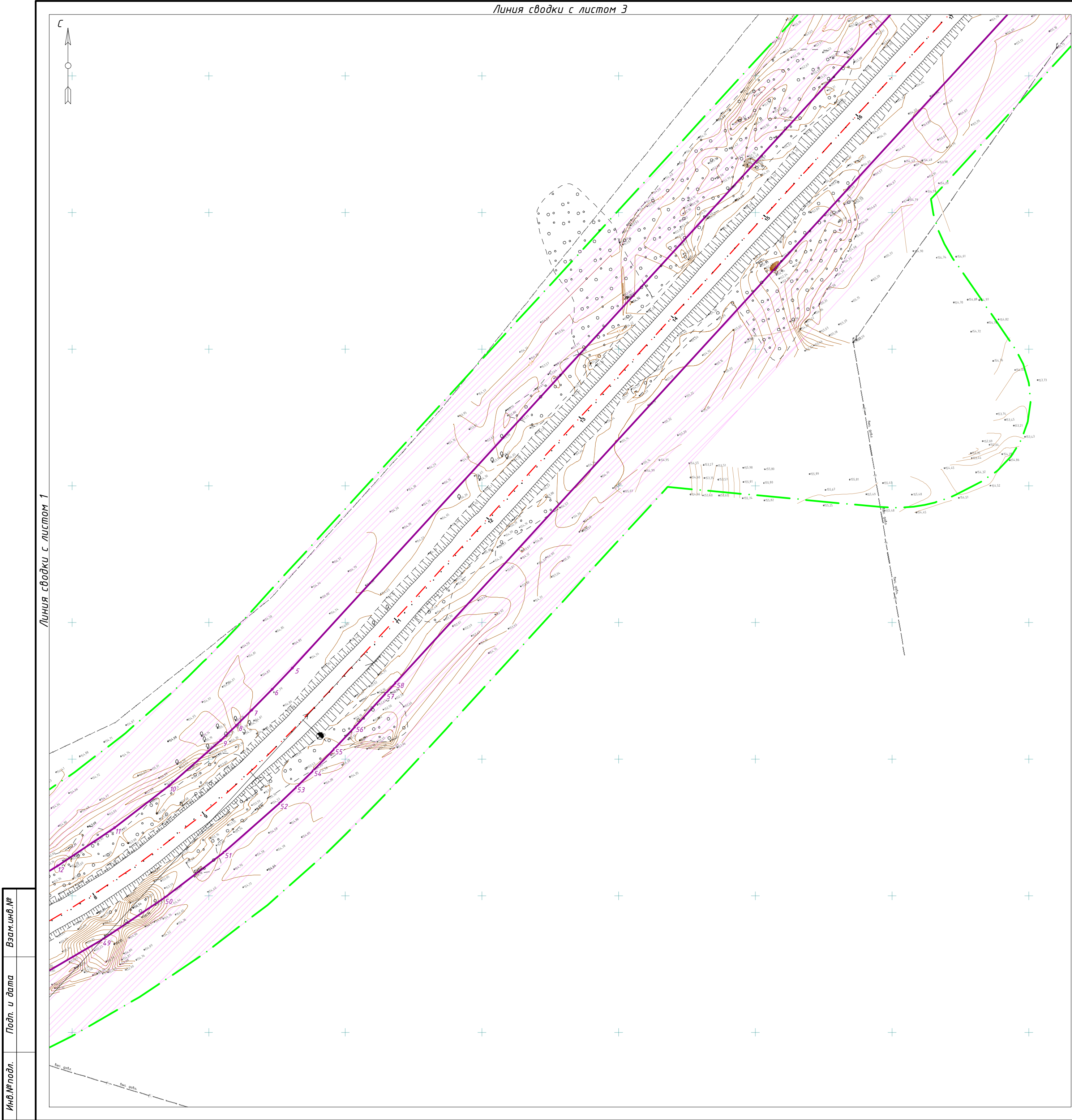
	<ul style="list-style-type: none"> <li>- границы территории, в отношении которой осуществляется подготовка проекта планировки</li> <li>- граница зоны планируемого размещения объекта иного значения Реконструкция автомобильной дороги Каменноозёрное - Медногорск на участке км 85 - Новогорохово (с реконструкцией моста через суходол на км 87-600) в Саркатышском районе Оренбургской области</li> </ul>
of	<ul style="list-style-type: none"> <li>- характеристика точки границы зоны планируемого размещения линейного объекта</li> <li>- границы зон с особыми условиями использования территории, подлежащие установлению в связи с размещением линейного объекта (придорожная полоса 50 м)</li> </ul>

[illegible]

Изм.	Лист	Итого	Дата	Документация по планировке территории. Основная часть проекта планировки территории. Графическая часть	Стадия	Лист	Листов
Проверил	Пугарев		10.21		П	1	15

				Чертеж границ зон планируемого размещения линейных объектов	ООО "Региональный кадастровый центр"
Разработал	Файзуллин		10.21	M1:2000	





Инв. № подл.

Подп. и дата


Взам. инв. №

**Примечания:**  
Размещение линейных объектов, подлежащих реконструкции в связи с изменением их местоположения, проектом не предусмотрено.  
- Граница подлежащая установлению придорожной полосы планируемой автомобильной дороги с учетом перспектив их развития ширина каждой придорожной полосы устанавливается в размере 50 м (Федеральный закон от 08.11.2007 N 257-ФЗ (ред. от 01.03.2020) «Об автомобильных дорогах и о дорожной деятельности в Российской Федерации и о внесении изменений в отдельные законодательные акты Российской Федерации»).

**Условные обозначения**

	- границы территории, в отношении которой осуществляется подготовка проекта планировки
	- граница зоны планируемого размещения объекта иного значения Реконструкция автомобильной дороги Каменноозёрное - Медногорск на участке км 85 - Новогафарово (с реконструкцией моста через суходол на км 87+600) в Саракташском районе Оренбургской области
	- характерная точка границы зоны планируемого размещения линейного объекта
	- границы зон с особыми условиями использования территории, подлежащие установлению в связи с размещением линейного объекта (придорожная полоса 50 м)

							275-21.18.01-ППиМТ
							Реконструкция автомобильной дороги Каменноозёрное - Медногорск на участке км 85 - Новогафарово (с реконструкцией моста через суходол на км 87+600) в Саракташском районе Оренбургской области
Изм.	Кол. уч.	Лист	№ док.	Подп.	Дата		
							Документация по планировке территории. Основная часть проекта планировки территории. Графическая часть
Проверил	Пигарев				10.21		Стадия
							Лист
							Листов
							П
							2
							15
Разработал	Файзуллин				10.21		000 "Региональный кадастровый центр"
							М1:2000



С

Схема сводки листов

4

5

6

7

8

9

3

10

1

2

11

12

13

14

15

**Примечания:**  
Размещение линейных объектов, подлежащих реконструкции в связи с изменением их местоположения, проектом не предусмотрено.  
- Граница подлежащая установлению придорожной полосы планируемой автомобильной дороги с учетом перспектив их развития ширина каждой придорожной полосы устанавливается в размере 50 м (Федеральный закон от 08.11.2007 N 257-ФЗ (ред. от 01.03.2020) «Об автомобильных дорогах и о дорожной деятельности в Российской Федерации и о внесении изменений в отдельные законодательные акты Российской Федерации»).

Условные обозначения

- границы территории, в отношении которой осуществляется подготовка проекта планировки

- граница зоны планируемого размещения объекта иного значения  
Реконструкция автомобильной дороги Каменноозёрное - Медногорск на участке км 85 - Новогафарово (с реконструкцией моста через суходол на км 87+600) в Саракташском районе Оренбургской области

о1


- характерная точка границы зоны планируемого размещения линейного объекта

- границы зон с особыми условиями использования территории, подлежащие установлению в связи с размещением линейного объекта (придорожная полоса 50 м)

							275-21.18.01-ППиМТ
							Реконструкция автомобильной дороги Каменноозёрное - Медногорск на участке км 85 - Новогафарово (с реконструкцией моста через суходол на км 87+600) в Саракташском районе Оренбургской области
Изм.	Кол. уч.	Лист	№ док.	Подп.	Дата		
							Документация по планировке территории. Основная часть проекта планировки территории. Графическая часть
Проверил	Пигарев				10.21		СтадияЛистЛистов ПЗ15
							Чертеж границ зон планируемого размещения линейных объектов
Разработал	Файзуллин				10.21		000 "Региональный кадастровый центр"

М1:2000





Линия сводки с листом Э

Линия сводки с листом 5

С

Схема сводки листов

1

2

3

4

5

6

7

8

9

10

11

12

13

14

15

Примечания:  
Размещение линейных объектов, подлежащих реконструкции в связи с изменением их местоположения, проектом не предусмотрено.  
- Граница подлежащая установлению придорожной полосы планируемой автомобильной дороги с учетом перспектив их развития ширина каждой придорожной полосы устанавливается в размере 50 м (Федеральный закон от 08.11.2007 N 257-ФЗ (ред. от 01.03.2020) «Об автомобильных дорогах и о дорожной деятельности в Российской Федерации и о внесении изменений в отдельные законодательные акты Российской Федерации»).


**Условные обозначения**

	- границы территории, в отношении которой осуществляется подготовка проекта планировки
	- граница зоны планируемого размещения объекта иного значения Реконструкция автомобильной дороги Каменноозёрное - Медногорск на участке км 85 - Новогафарово (с реконструкцией моста через суходол на км 87+600) в Саракташском районе Оренбургской области
	- характеристная точка границы зоны планируемого размещения линейного объекта
	- границы зон с особыми условиями использования территории, подлежащие установлению в связи с размещением линейного объекта (придорожная полоса 50 м)

							275-21.18.01-ППиМТ		
							Реконструкция автомобильной дороги Каменноозёрное - Медногорск на участке км 85 - Новогафарово (с реконструкцией моста через суходол на км 87+600) в Саракташском районе Оренбургской области		
Изм.	Кол. уч.	Лист	№ док.	Подп.	Дата				
Проверил	Пугарев				10.21	Документация по планировке территории. Основная часть проекта планировки территории. Графическая часть	Стадия П	Лист 4	Листов 15
Разработал	Файзуллин				10.21	Чертеж границ зон планируемого размещения линейных объектов	000 "Региональный кадастровый центр"		

М1:2000





С

Схема сводки листов

4	5	6	7	8	9
3					10
1	2				11
					12
					13
					14
					15

Линия сводки с листом 7

**Примечания:**  
Размещение линейных объектов, подлежащих реконструкции в связи с изменением их местоположения, проектом не предусмотрено.  
- Граница подлежащая установлению придорожной полосы планируемой автомобильной дороги с учетом перспектив их развития ширина каждой придорожной полосы устанавливается в размере 50 м (Федеральный закон от 08.11.2007 N 257-ФЗ (ред. от 01.03.2020) «Об автомобильных дорогах и о дорожной деятельности в Российской Федерации и о внесении изменений в отдельные законодательные акты Российской Федерации»).

**Условные обозначения**


	- границы территории, в отношении которой осуществляется подготовка проекта планировки
	- граница зоны планируемого размещения объекта иного значения Реконструкция автомобильной дороги Каменноозёрное - Медногорск на участке км 85 - Новогафарово (с реконструкцией моста через суходол на км 87+600) в Саракташском районе Оренбургской области
	- характерная точка границы зоны планируемого размещения линейного объекта
	- границы зон с особыми условиями использования территории, подлежащие установлению в связи с размещением линейного объекта (придорожная полоса 50 м)

							275-21.18.01-ППиМТ
							Реконструкция автомобильной дороги Каменноозёрное - Медногорск на участке км 85 - Новогафарово (с реконструкцией моста через суходол на км 87+600) в Саракташском районе Оренбургской области
Изм.	Кол. уч.	Лист	№ док.	Подп.	Дата		
							Документация по планировке территории. Основная часть проекта планировки территории. Графическая часть
Проверил	Пигарев		10.21				Стадия
							Лист
							Листов
							П
							6
							15
Разработал	Файзуллин		10.21				000 "Региональный кадастровый центр"
							М1:2000









С

↑

○

↑

Схема сводки листов

		4	5	6	7	8	9
			3				10
		1	2				11
							12
							13
							14
							15

Линия сводки с листом 7

Линия сводки с листом 9

Примечания:

Размещение линейных объектов, подлежащих реконструкции в связи с изменением их местоположения, проектом не предусмотрено.

- Граница подлежащая установлению придорожной полосы планируемой автомобильной дороги с учетом перспектив их развития ширина каждой придорожной полосы устанавливается в размере 50 м (Федеральный закон от 08.11.2007 N 257-ФЗ (ред. от 01.03.2020) «Об автомобильных дорогах и о дорожной деятельности в Российской Федерации и о внесении изменений в отдельные законодательные акты Российской Федерации»).

Условные обозначения

- границы территории, в отношении которой осуществляется подготовка проекта планировки

- граница зоны планируемого размещения объекта иного значения

Реконструкция автомобильной дороги Каменноозёрное - Медногорск на участке км 85 - Новогафарово (с реконструкцией моста через суходол на км 87+600) в Саракташском районе Оренбургской области

o1

- характерная точка границы зоны планируемого размещения линейного объекта

- границы зон с особыми условиями использования территории, подлежащие установлению в связи с размещением линейного объекта (придорожная полоса 50 м)

						275-21.18.01-ППиМТ			
						Реконструкция автомобильной дороги Каменноозёрное - Медногорск на участке км 85 - Новогафарово (с реконструкцией моста через суходол на км 87+600) в Саракташском районе Оренбургской области			
Изм.	Кол. уч.	Лист	№ док.	Подп.	Дата	Документация по планировке территории. Основная часть проекта планировки территории. Графическая часть	Стадия	Лист	Листов
Проверил				Пигарев	10.21		П	8	15
Разработал				Файзуллин	10.21	Чертеж границ зон планируемого размещения линейных объектов	000 "Региональный кадастровый центр"		
							M1:2000		



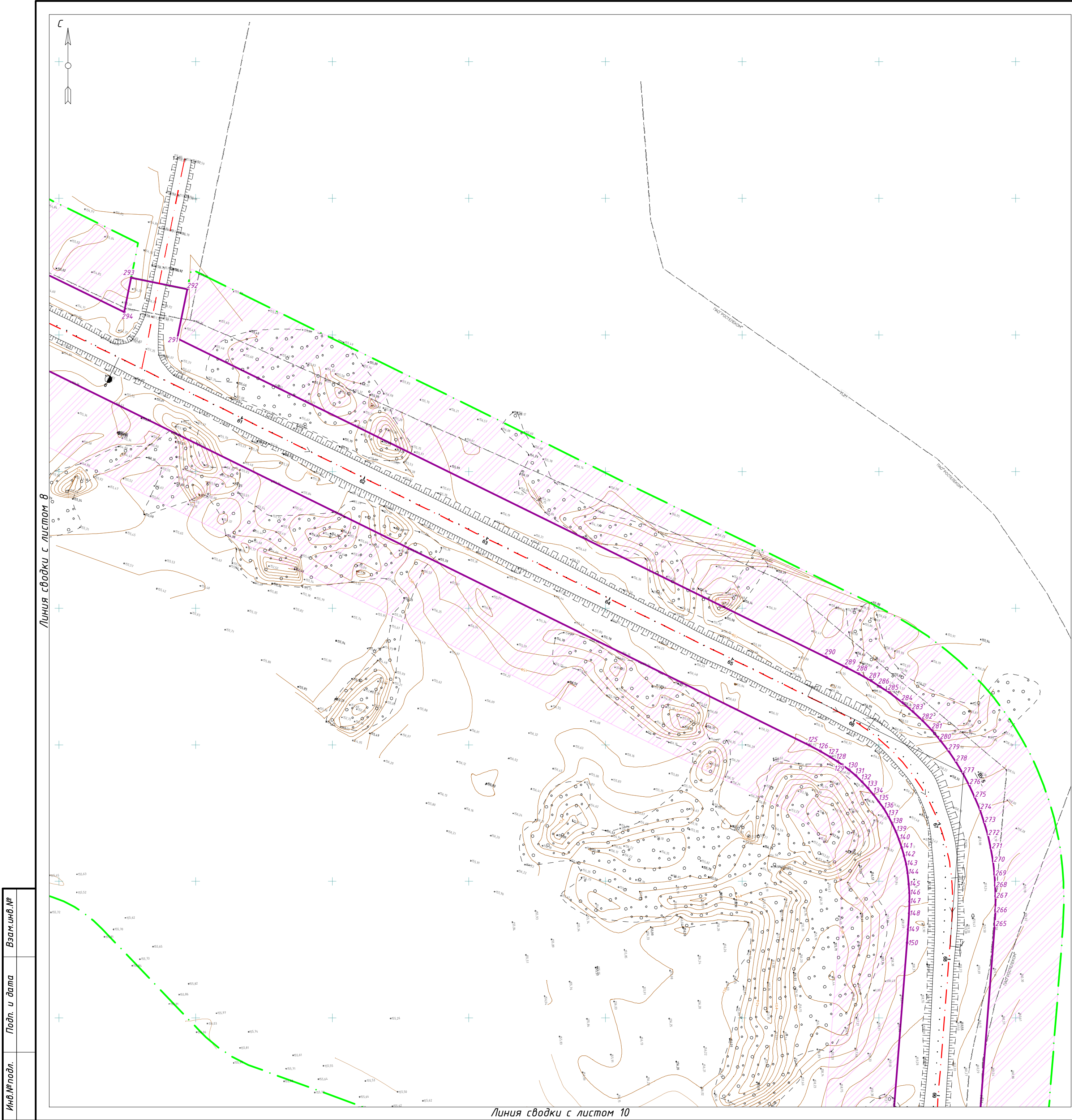


Схема сводки листов

4	5	6	7	8	9
3					10
1	2				11
					12
					13
					14
					15

Примечания:

Размещение линейных объектов, подлежащих реконструкции в связи с изменением их местоположения, проектом не предусмотрено.

Граница подлежащая установлению придорожной полосы планируемой автомобильной дороги с учетом перспектив их развития ширина каждой придорожной полосы устанавливается в размере 50 м (Федеральный закон от 08.11.2007 N 257-ФЗ (ред. от 01.03.2020) «Об автомобильных дорогах и о дорожной деятельности в Российской Федерации и о внесении изменений в отдельные законодательные акты Российской Федерации»).

Условные обозначения

	границы территории, в отношении которой осуществляется подготовка проекта планировки
	граница зоны планируемого размещения объекта иного значения Реконструкция автомобильной дороги Каменноозёрное - Медногорск на участке км 85 - Новогафарово (с реконструкцией моста через суходол на км 87+600) в Саракташском районе Оренбургской области
	характерная точка границы зоны планируемого размещения линейного объекта
	границы зон с особыми условиями использования территории, подлежащие установлению в связи с размещением линейного объекта (придорожная полоса 50 м)

							275-21.18.01-ППиМТ			
							Реконструкция автомобильной дороги Каменноозёрное - Медногорск на участке км 85 - Новогафарово (с реконструкцией моста через суходол на км 87+600) в Саракташском районе Оренбургской области			
Изм.	Кол. уч.	Лист	№ док.	Подп.	Дата					
							Документация по планировке территории. Основная часть проекта планировки территории. Графическая часть	Стадия	Лист	Листов
Проверил	Пигарев				10.21			П	9	15
Разработал	Файзуллин				10.21		Чертеж границ зон планируемого размещения линейных объектов	ООО "Региональный кадастровый центр"		

М1:2000












Линия сводки с листом 14

Схема сводки листов

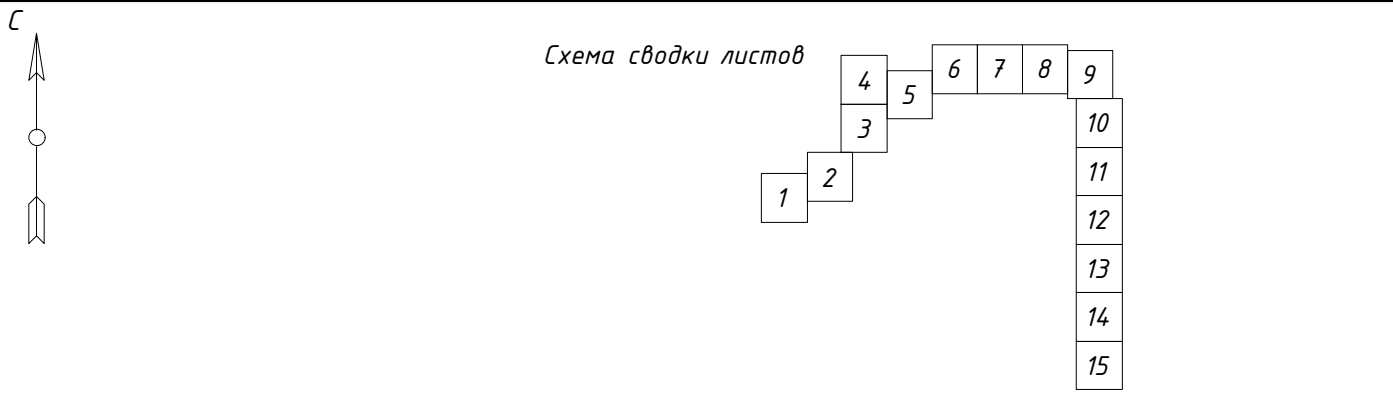
4	5	6	7	8	9
3					10
2					11
1					12
					13
					14
					15

Условные обозначения											
	- границы территории, в отношении которой осуществляется подготовка проекта планировки										
	- граница зоны планируемого размещения объекта иного значения										
	Реконструкция автомобильной дороги Каменноозёрное - Медногорск на участке км 85 - Новогафарово (с реконструкцией моста через суходол на км 87+600) в Саракташском районе Оренбургской области										
	- характеристика точки границы зоны планируемого размещения линейного объекта										
	- границы зон с особыми условиями использования территории, подлежащие установлению в связи с размещением линейного объекта (придорожная полоса 50 м)										
					275-21.18.01-ППиМТ						
					Реконструкция автомобильной дороги Каменноозёрное - Медногорск на участке км 85 - Новогафарово (с реконструкцией моста через суходол на км 87+600) в Саракташском районе Оренбургской области						
Изм.	Кол. уч.	Лист	№ док.	Подп.	Дата						
Документация по планировке территории. Основная часть проекта планировки территории. Графическая часть					<table border="1"> <tr> <td>Стадия</td> <td>Лист</td> <td>Листов</td> </tr> <tr> <td>П</td> <td>13</td> <td>15</td> </tr> </table>	Стадия	Лист	Листов	П	13	15
Стадия	Лист	Листов									
П	13	15									
Проверил	Пизгарев		10.21								
Разработал	Файзуллин		10.21	Чертеж границ зон планируемого размещения линейных объектов  М1:2000 ООО "Региональный кадастровый центр"							

Линия сводки с листом 13



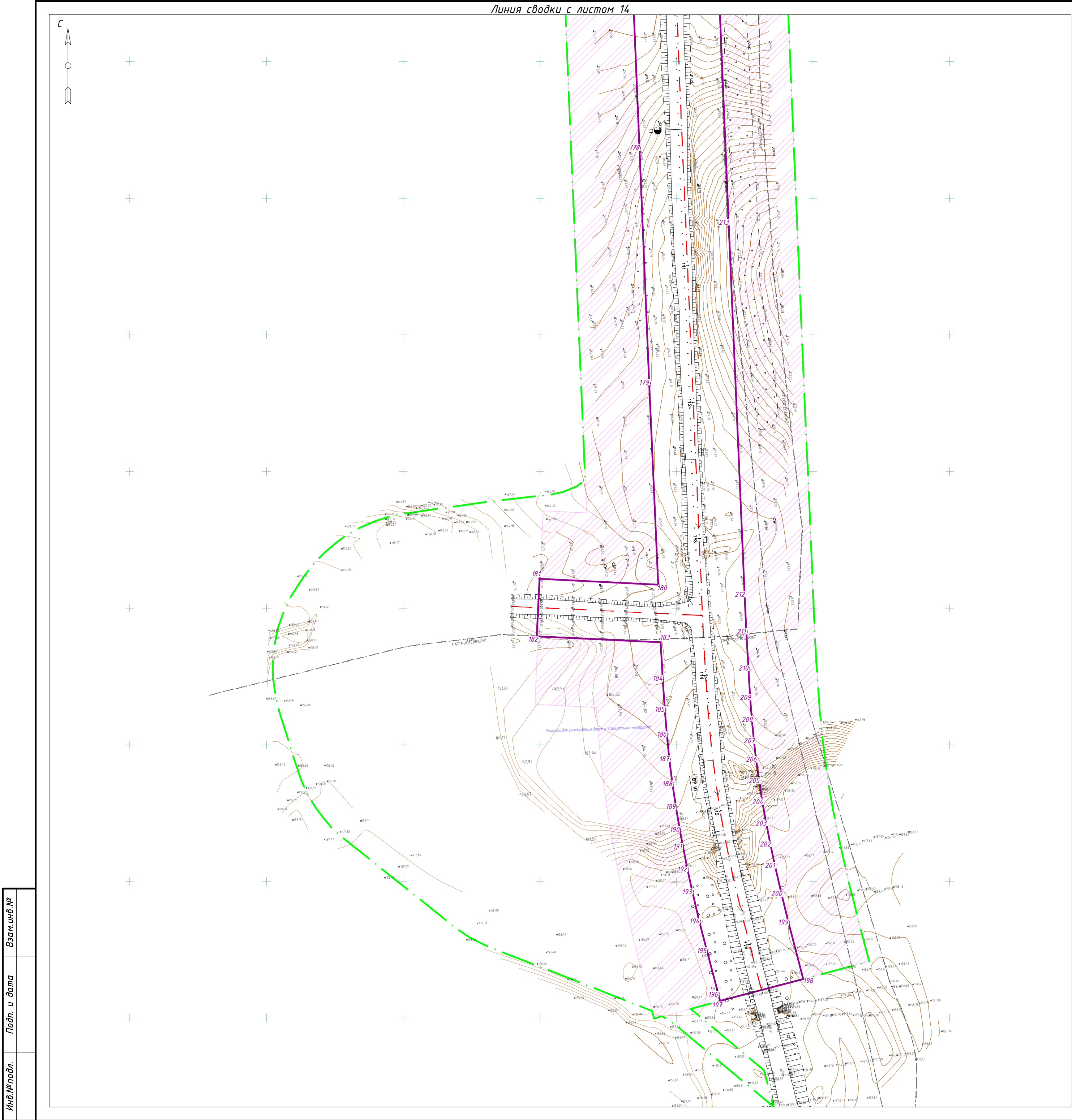
Линия сводки с листом 15



Примечания:  
Размещение линейных объектов, подлежащих реконструкции в связи с изменением их местоположения, проектом не предусмотрено.  
- Граница подлежащая установлению придорожной полосы планируемой автомобильной дороги с учетом перспектив их развития ширина каждой придорожной полосы устанавливается в размере 50 м (Федеральный закон от 08.11.2007 N 257-ФЗ (ред. от 01.03.2020) «Об автомобильных дорогах и о дорожной деятельности в Российской Федерации и о внесении изменений в отдельные законодательные акты Российской Федерации»).

Условные обозначения						
	-	границы территории, в отношении которой осуществляется подготовка проекта планировки				
	-	граница зоны планируемого размещения объекта иного значения Реконструкция автомобильной дороги Каменноозёрное - Медногорск на участке км 85 - Новогафарово (с реконструкцией моста через суходол на км 87+600) в Саракташском районе Оренбургской области				
	о1	характерная точка границы зоны планируемого размещения линейного объекта				
		границы зон с особыми условиями использования территории, подлежащие установлению в связи с размещением линейного объекта (придорожная полоса 50 м)				
						275-21.18.01-ППиМТ
						Реконструкция автомобильной дороги Каменноозёрное - Медногорск на участке км 85 - Новогафарово (с реконструкцией моста через суходол на км 87+600) в Саракташском районе Оренбургской области
Изм.	Кол. уч.	Лист	№ док.	Подп.	Дата	
Проверил	Пигарев				10.21	Документация по планировке территории. Основная часть проекта планировки территории. Графическая часть
Разработал	Файзуллин				10.21	Чертеж границ зон планируемого размещения линейных объектов
						М1:2000
						000 "Региональный кадастровый центр"





С

Схема сводки листов

4	5	6	7	8	9
3					10
1	2				11
					12
					13
					14
					15

Примечания:  
Размещение линейных объектов, подлежащих реконструкции в связи с изменением их местоположения, проектом не предусмотрено.  
- Граница подлежащая установлению придорожной полосы планируемой автомобильной дороги с учетом перспектив их развития ширина каждой придорожной полосы устанавливается в размере 50 м (Федеральный закон от 08.11.2007 N 257-ФЗ (ред. от 01.03.2020) «Об автомобильных дорогах и о дорожной деятельности в Российской Федерации и о внесении изменений в отдельные законодательные акты Российской Федерации»).

Условные обозначения

	- границы территории, в отношении которой осуществляется подготовка проекта планировки
	- граница зоны планируемого размещения объекта иного значения Реконструкция автомобильной дороги Каменноозёрное - Медногорск на участке км 85 - Новогафарово (с реконструкцией моста через суходол на км 87+600) в Саракташском районе Оренбургской области
	- характерная точка границы зоны планируемого размещения линейного объекта
	- границы зон с особыми условиями использования территории, подлежащие установлению в связи с размещением линейного объекта (придорожная полоса 50 м)

							275-21.18.01-ППиМТ		
							Реконструкция автомобильной дороги Каменноозёрное - Медногорск на участке км 85 - Новогафарово (с реконструкцией моста через суходол на км 87+600) в Саракташском районе Оренбургской области		
Изм.	Кол. уч.	Лист	№ док.	Подп.	Дата				
						Документация по планировке территории. Основная часть проекта планировки территории. Графическая часть	Стадия	Лист	Листов
Проверил	Пугарев		10.21				П	15	15
Разработал	Файзуллин		10.21			Чертеж границ зон планируемого размещения линейных объектов	ООО "Региональный кадастровый центр"		
							M1:2000		